europe.maregionsud.fr

Dévoluy Durbon
Charance Champsaur
Zone Spéciale de Conservation
Natura 2000 FR9301511

NATURA 2000

Comité de pilotage
Mardi 7 décembre 2021

SMIGIBA Syndicat Mixte de Gestion Intercommunautaire du Buëch et de ses Affluents

Liberté • Égalité • Fraternité
RÉPUBLIQUE FRANÇAISE

UNION EUROPÉENNE
Fonds Européen Agricole pour le Développement Rural

RÉGION SUD PROVENCE ALPES CÔTE D'AZUR

L'EUROPE INVESTIT DANS LES ZONES RURALES

Préambule

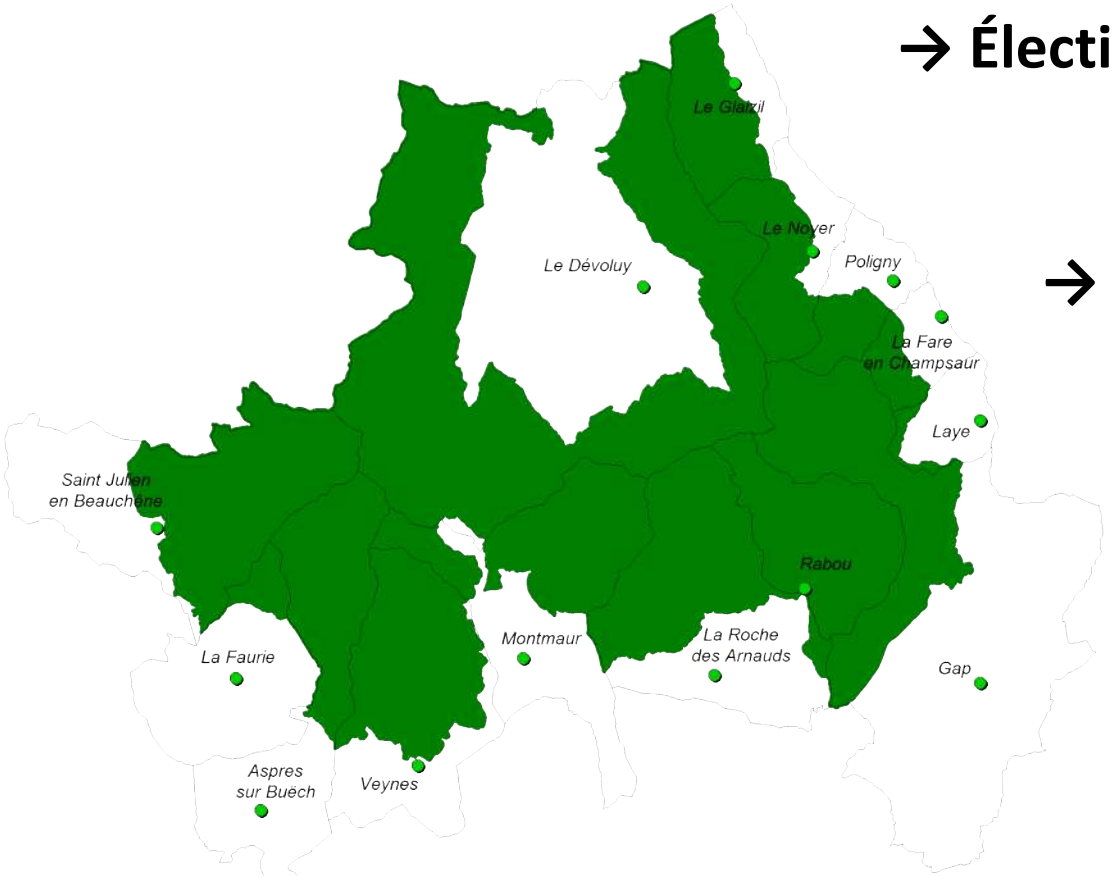

→ **Élection Président de comité de pilotage Natura 2000 (2021 - 2024)**

→ **Financement animation 2021-2024 FEADER PACA/Région PACA**

→ **Contrat Natura 2000**

→ **PAC 2023 – 2027 FEADER (Région SUD PACA/État)**

Fabien GASCARD

Maire de RABOU

Président du Comité de Pilotage Natura 2000

Ordre du jour

· **Actualités (Dotation de soutien aux communes pour la protection de la biodiversité, AP des membres du comité de pilotage …)**

· **Point administratif et financier**

· **Contrat Natura 2000**

· **PAEC – MAEC**

· **Charte Natura 2000**

· **Études d'incidences Natura 2000**

· **Études scientifiques (*ORCHAMP…)***

· **Communication**

· **Questions diverses**

Dotation de soutien aux communes pour la protection de la biodiversité

LOI n° 2019-1479
du 28 décembre 2019
de finances pour 2020

Art. 252

Joël GIRAUD,
Député LREM de la 2ème circonscription des Hautes-Alpes
Mission d'évaluation et de contrôle de la commission des finances (rapporteur général)
Refonte des critères d'attribution de la dotation d'équipement des territoires ruraux (co-rapporteur)

Verdissement de la dotation additionnelle à la dotation forfaitaire des communes

Critères : *- Communes de **moins de 10 000 habitants**,*

*- Couvert à plus de **75 %** par un **site Natura 2000 ou** cœur de **Parc National** et ayant adhérer à la Charte **ou** au sein d'un **Parc Naturel Marin***

*- **Potentiel fiscal** moyen par habitant inférieur au double du potentiel fiscal moyen par habitant des communes de la même strate démographique*

10 000 000 €/an pendant 5 ans

	Répartition Pourcentage (%)	Montant (Euros)	Nombre de communes	Niveau moyen de soutien
Dotation 2020 France		**10 000 000 €**	1385	
Commune "Natura 2000"	**55%**	**5 500 000 €**	**1197**	**8 €/habitant**
Commune "Parc National"	40%	4 000 000 €	178	15 €/habitant
Commune "Parc Naturel Marin"	5%	500 000 €	10	/

Dotation de soutien aux communes pour la protection de la biodiversité

ASSEMBLÉE NATIONALE

Site Natura 2000 Dévoluy – Durbon – Charance – Champsaur
- Critère de sélection des communes -
Surface communale en Natura 2000

Commune	Superficie (ha)	Superficie dans le site Natura 2000 (ha)	% du territoire communal dans le site Natura 2000
Aspres sur Buëch	4 258	2 177	51%
Le Dévoluy	18 664	10 817	58%
Gap	10 907	3 542	32%
Le Glaizil	2 175	1 499	69%
La Fare en Champsaur	1 027	425	41%
La Faurie	3 131	327	10%
La Roche des Arnauds	5 316	3 044	57%
Laye	1 071	116	11%
Montmaur	4 892	2 643	54%
Le Noyer	2 169	1 486	69%
Poligny	1 395	594	43%
Rabou	2 651	2 651	100%
Saint Julien en Beauchêne	5 775	3 537	61%
Veynes	4 376	2 716	62%

LOI n° 2018-1317 du 28 décembre 2018 de finances pour 2019

Dotation « Natura 2000 » Hautes-Alpes

Commune (11) des Hautes-Alpes	Dotation complémentaire Natura 2000 2019
Argentière La Bessée	19 639 €
Arvieux	7 600 €
Eygliers	7 293 €
Chapelle en Valgaudemar	1 850 €
Mont Dauphin	2 157 €
Névache	7 992 €
Rabou	948 €
Saint Crépin	6 765 €
Saint Jacques en Valgaudemar	1 442 €
Val des prés	6 767 €
Villar d'Arène	4 039 €
Total	***66 492 €***

Membre Copil Natura 2000

Arrêté Préfectoral n° 2003-79-12 du 20/03/2003 définissant la composition du comité de pilotage du site Natura 2000 « Dévoluy – Durbon – Charance – Champsaur »

Arrêté Préfectoral n° 2008-277-27 du 03/10/2008 modifiant la composition du comité de pilotage du site Natura 2000 « Dévoluy – Durbon – Charance – Champsaur »

Arrêté Préfectoral n° 2018-12-17-002 du 17/12/2018 portant renouvellement des membres du comité de pilotage du site Natura 2000 FR9301511 « Dévoluy – Durbon – Charance – Champsaur » « Zone Spéciale de Conservation »

Liberté • Égalité • Fraternité
RÉPUBLIQUE FRANÇAISE

PRÉFÈTE DES HAUTES-ALPES

Direction départementale des territoires
Service Eau Environnement Forêt

Gap, le 17 DEC. 2018

Arrêté préfectoral N° 05-2018-12-17-002
portant renouvellement des membres du comité de pilotage du site Natura 2000
FR9301511 «Dévoluy Durbon Charance Champsaur»
«Zone spéciale de conservation»

La préfète des Hautes-Alpes
Chevalier de la Légion d'honneur

VU la Directive 92/43/CEE du Conseil du 21 mai 1992 modifiée concernant la conservation des habitats naturels ainsi que de la faune et de la flore sauvages ;

VU le Code de l'environnement, notamment ses articles L.414-1 à 7 et R.414-8 à 10 ;

VU le Code général des collectivités territoriales, notamment ses articles L.2121-29 et L.2121-33 ;

VU le décret n° 2010-146 du 16 février 2010 modifié, relatif aux pouvoirs des préfets, à l'organisation et à l'action des services de l'Etat dans les régions et départements ;

VU la décision de la Commission européenne en date du 22 décembre 2000 arrêtant la liste des sites d'importance communautaire pour la région biogéographique méditerranéenne ;

VU l'arrêté préfectoral du 20 mars 2003 portant création de pilotage du site Natura 2000 FR9301511 «Dévoluy Durbon Charance Champsaur» en Zone Spéciale de Conservation ;

VU l'arrêté ministériel du 02 juin 2010 portant désignation du site Natura 2000 FR9301511 «Dévoluy Durbon Charance Champsaur» en Zone Spéciale de Conservation ;

VU l'arrêté préfectoral n°05-2017-12-12-028 du 12 décembre 2017 portant délégation de signature à M. Sylvain VEDEL, ingénieur général des ponts, des eaux et des forêts, directeur départemental des territoires des Hautes-Alpes ;

VU l'arrêté préfectoral n°05-2018-09-14-006 du 14 septembre 2018 portant subdélégation de signature de M. Sylvain VEDEL, directeur départemental des territoires des Hautes-Alpes, à certains agents de la direction départementale des territoires des Hautes-Alpes – Modificatif n° 16 ;

CONSIDERANT la nécessité d'actualiser les membres du comité de pilotage du site Natura 2000 ZSC n°FR9301511 «Dévoluy Durbon Charance Champsaur» créé par l'arrêté 2003-79-12 du 20 mars 2003 consécutivement à l'évolution de l'organisation territoriale des collectivités ;

3 place de Champsaur, BP 10026 – 05001 GAP CEDEX
Tél : 04 92 40 55 00 – www.hautes-alpes.gouv.fr

Animation Natura 2000

Document d'Objectifs

	1999	2003	2009	2012	2015	2018	2021	2024	2028
	Opérateur	*Animateur*							
Structure	Office National des Forêts			SAINT-JULIEN-EN-BEAUCHENE		SMIGIBA Syndicat Mixte de Gestion Intercommunautaire du Buëch et de ses Affluents			
Financement	État		État + UE FEDER		État	État + UE FEADER			?

1 poste de chargé de mission Natura 2000

0,8 ETP – Temps non complet

CDI depuis juillet 2017

Financements animation Natura 2000 2018 - 2021

FEADER Région SUD - PACA : 53% UE + 47% État FR

2018 – 2021	SAL.+ CHARGES	DÉPLACEMENTS	ANIMATION & COMMUNICATION	TOTAL Animation	FRAIS DE STRUCTURE	TOTAL
Prévisionnel	135 000,00 €	10 000,00 €	5 000,00 €	150 000,00 €	10 150,00 €	160 150,00 €

Programme de financement prévisionnel 2018 - 2021
→ validé par la DREAL PACA lors de la RCPA du 30 mai 2017

98%
de réalisation

Détails - Répartition UE/État

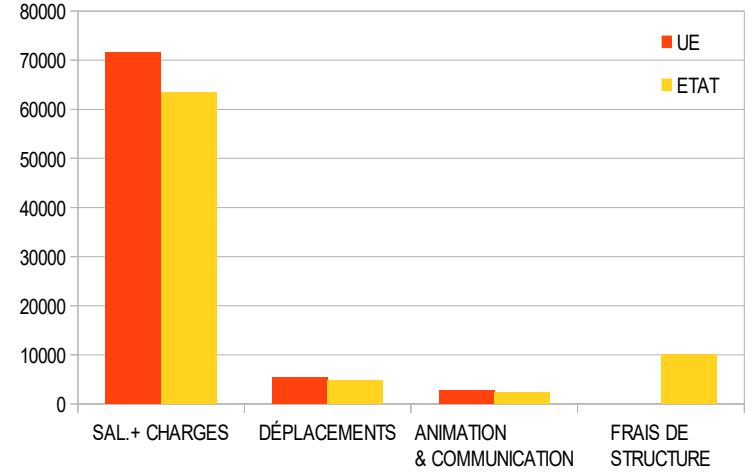

Financements Animation Natura 2000
2021 - 2024

FEADER Région Sud – PACA : 53 % UE + 47 % État FR

1er mai 2021 au 30 avril 2024

Frais de structure = 15 % de la part « Salaires & cotisations »
TVA non éligible

FEADER
2021 - 2024

Liberté • Égalité • Fraternité
RÉPUBLIQUE FRANÇAISE

UNION EUROPÉENNE
Fonds Européen Agricole pour le Développement Rural
L'EUROPE INVESTIT DANS LES ZONES RURALES

RÉGION SUD
PROVENCE ALPES CÔTE D'AZUR

	Salaire + Cotisations	Déplacements	Communication	Programme Pédagogique	TOTAL	FRAIS DE STRUCTURE (15% Salaire + Cotisations)	TOTAL
Prévisionnel	135 000,00 €	10 000,00 €	5 000,00 €	3 000,00 €	153 000,00 €	20 250,00 €	173 250,00 €

Programme de financement prévisionnel 2021 – 2024
→ RCPA du 1er Octobre 2020 validé par la DREAL PACA/DDT 05

Contrat Natura 2000

2014 - 2022

France - Rural Development Programme
(Regional) - PACA

CCI	2014FR06RDRP001
Type de programme	Programme de développement rural
Pays	France
Région	Provence-Alpes-Côte d'Azur
Période de programmation	2014 - 2020
Autorité de gestion	Région Provence-Alpes-Côte d'Azur
Version	8.1 (Consolidation avec CN2014FR06RDRP001 - v8.0 - Adopté par CE)
Statut de la version	Adopté par CE
Date de dernière modification	18/12/2019 - 11:51:51 CET

Programme de **D**éveloppement **R**ural (**R**égional)

FEADER 2014 – 2020

Opération **7.6.4** – Contrats Natura 2000

en milieux non-agricoles et non-forestiers et en milieux forestiers

Taux de financement : 100 %

[ou 70% pour les collectivités (si investissement)]

ETAT FR : 47 %

Liberté • Égalité • Fraternité
RÉPUBLIQUE FRANÇAISE

EUROPE (FEADER) : 53 %

UNION EUROPÉENNE
Fonds Européen Agricole
pour le Développement Rural

RÉGION SUD
PROVENCE
ALPES
CÔTE D'AZUR

L'EUROPE INVESTIT DANS LES ZONES RURALES

Date dépôt des dossiers 2022 :
28 février 2022, 29 avril 2022 et 29 juillet 2022

2019

Commune de Rabou
Contrat Natura 2000
F12i «Dispositif favorisant le développement de bois sénescents»

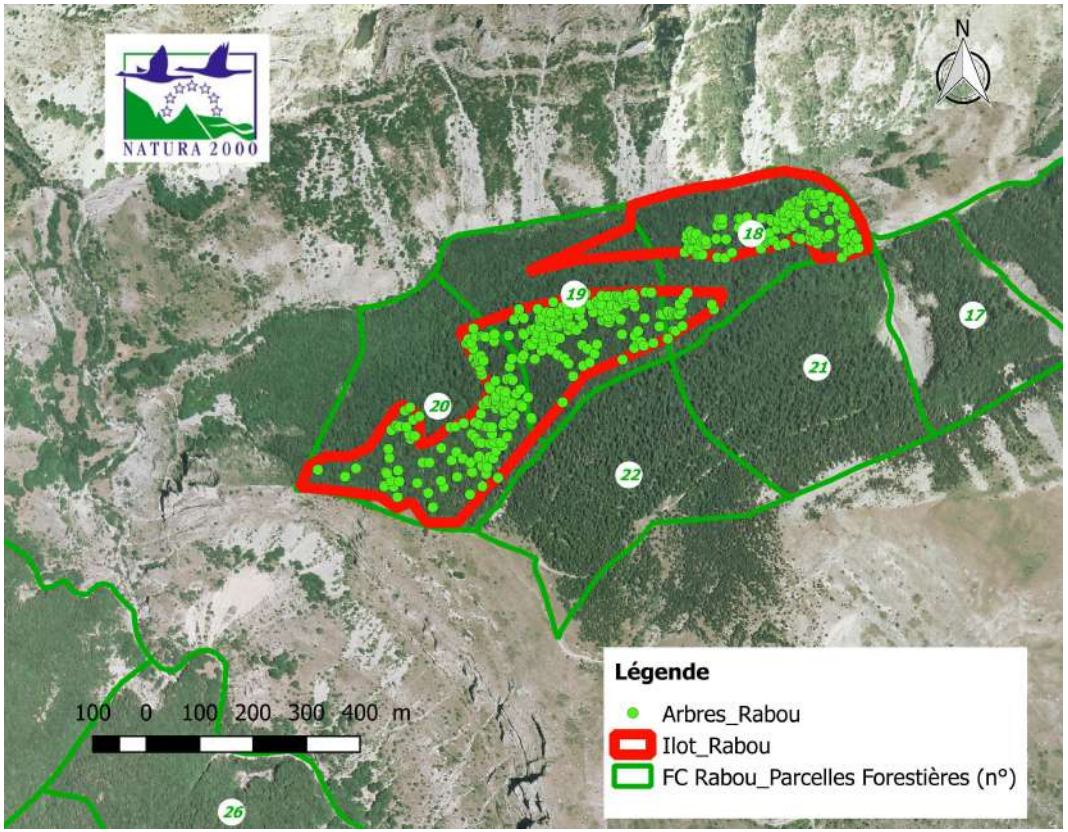

400 arbres identifiés

17,36 ha en îlot

Office National des Forêts

Panneau

en cours de réalisation

2019

Commune de Rabou
Contrat Natura 2000
F12i «Dispositif favorisant le développement de bois sénescents»
Détails

Arbres				
Essence	Diamètres			Total
	30-60	65-85	>90	
	Montant € 75 €	Montant € 150 €	Montant € 300 €	
Hêtre	272	103	6	381
	20 400 €	15 450 €	1 800 €	37 650 €
Erable sycomore	14	3	0	17
	1 050 €	450 €	0 €	1 500 €
Erable à feuille d'obier	2	0	0	2
	150 €	0 €	0 €	150 €
Nombre d'arbres/Diamètre	288	106	6	400
Montant €/Diamètre	21 600 €	15 900 €	1 800 €	39 300 €
Plafond arbre/ha = 2 000 € (17,36 ha)				34 720 €
îlot				
Surface ha	17,36			34 720,00 €
Montant €/ha	2 000,00 €			
			Total €	69 440 €
			Investissement -20 %	55 552 €

2020

Commune du Glaizil
Contrat Natura 2000

F12i « Dispositif favorisant le développement de bois sénescents »
F14i « Investissements visant à informer les usagers de la forêt »

DOCOB

Objectif n°2
Maintien et amélioration de l'état de conservation des habitats d'intérêt communautaire

Objectif n°6
Maintien de l'intégrité et de la fonctionnalité des habitats utilisés par les chauves-souris

Objectif n°7
Approfondissement des connaissances relatives aux espèces faunistiques d'intérêt communautaire et prise en compte de leur présence

Mesure 7.2
Conserver les populations de Rosalie des Alpes

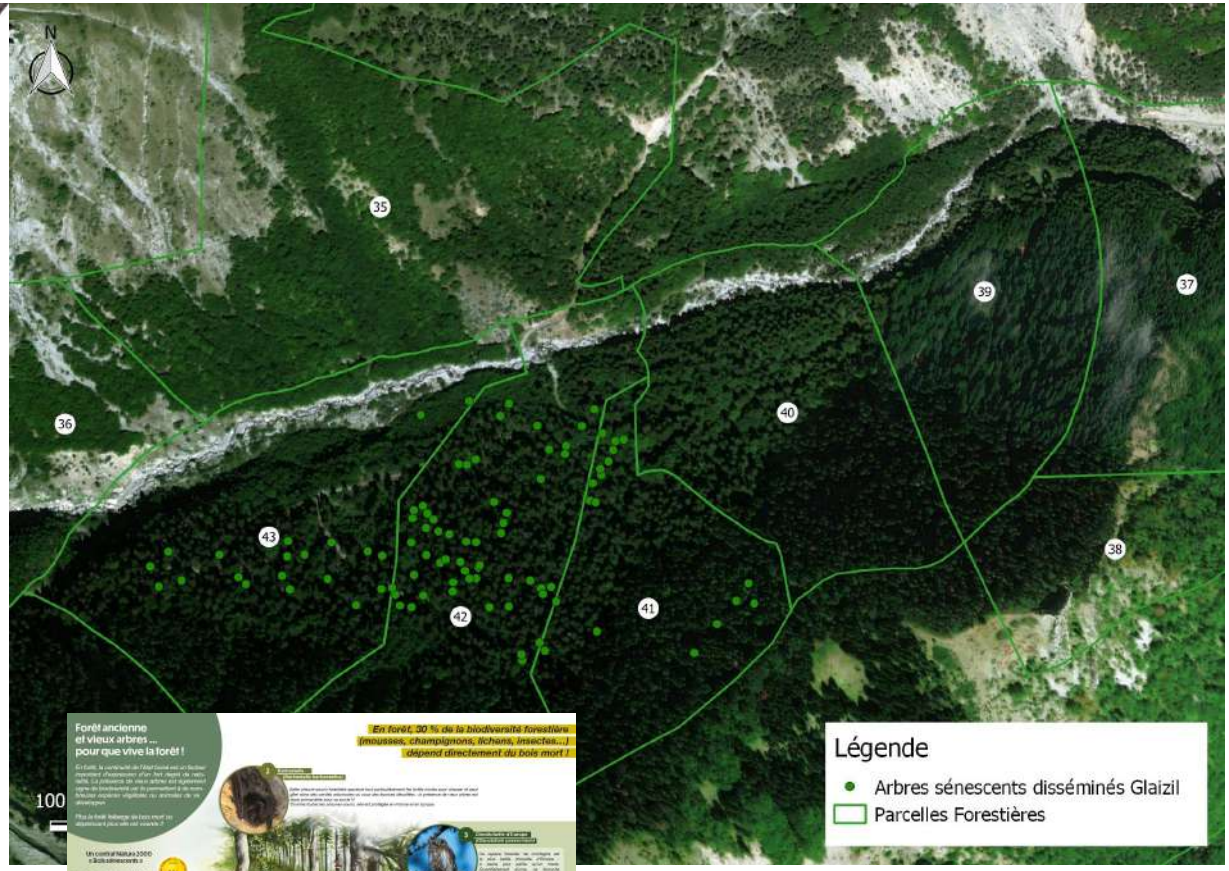

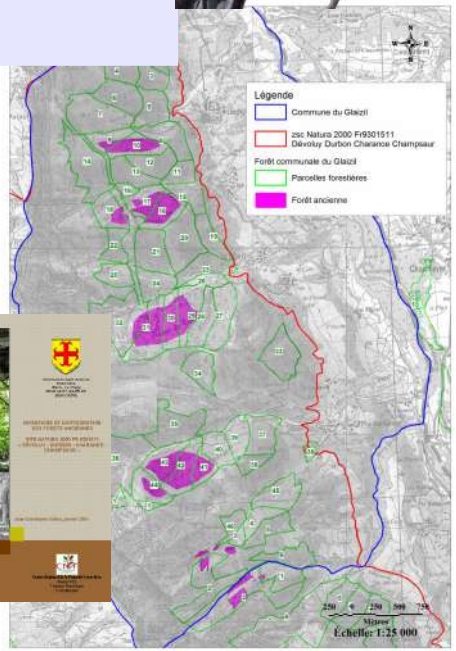

92 arbres identifiés

1 panneau

Montant total : 19 517,51 €

Office National des Forêts

2020

Commune du Glaizil
Contrat Natura 2000
F12i « Dispositif favorisant le développement de bois sénescents »
Détails

Arbres				
Essences	Diamètres			Total
	30-60	65-85	>85	
Hêtre	**4**	**0**	**0**	**4**
Barème (€)	*75,00 €*	*150,00 €*	*300,00 €*	
	300,00 €			**300,00 €**
Érable sycomore	**2**	**0**	**0**	**2**
Barème (€)	*75,00 €*	*150,00 €*	*300,00 €*	
	150,00 €			**150,00 €**
Sapin pectiné	**0**	**81**	**5**	**86**
Barème (€)	*100,00 €*	*200,00 €*	*350,00 €*	
		16 200,00 €	1 750,00 €	**17 950,00 €**
Nombre d'arbres/Diamètre	**6**	**81**	**5**	**92**
Montant €/Diamètre	**450,00 €**	**16 200,00 €**	**1 750,00 €**	**18 400,00 €**
Autofinancement 20% (€)				**3 680,00 €**
Montant bénéficiaire (€)				**14 720,00 €**

2021

Commune de Montmaur
Contrat Natura 2000

F12i « Dispositif favorisant le développement de bois sénescents »
F14i « Investissements visant à informer les usagers de la forêt »

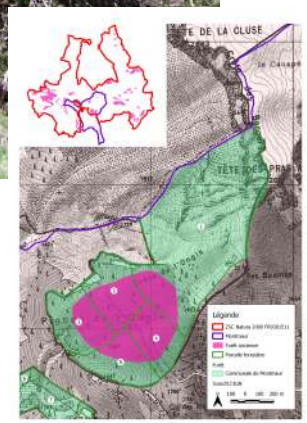

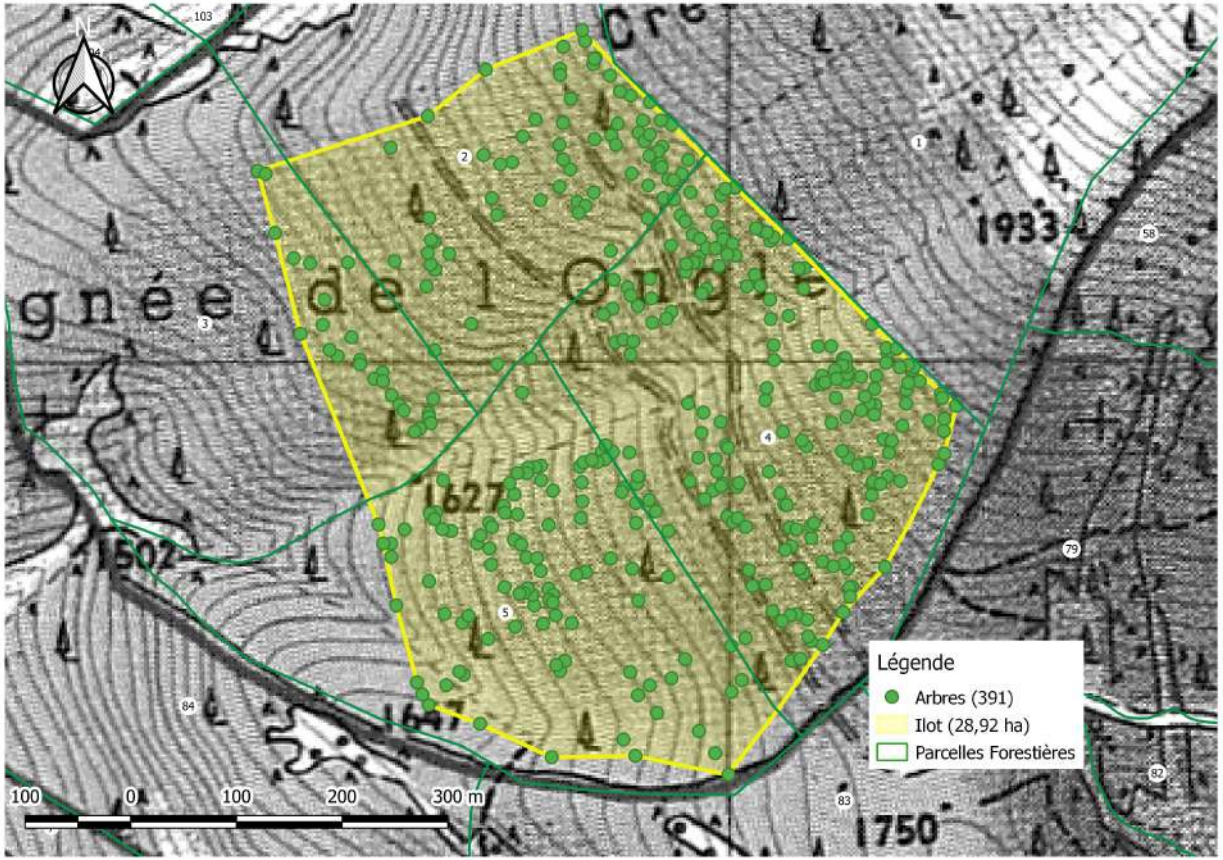

391 arbres identifiés + 1 îlot (28,92 ha)

1 panneau

Montant total : 105 140 €

Office National des Forêts

2021

Commune de Montmaur
Contrat Natura 2000
F12i « Dispositif favorisant le développement de bois sénescents »
Détails

Arbres				
Essences	Diamètres			Total
	30-60	65-85	>85	
Pin à crochets	332	57	2	391
Barème (€)	*100,00 €*	*200,00 €*	*350,00 €*	
Montant (€)	33 200,00 €	11 400,00 €	700,00 €	45 300,00 €
Îlot				
Barème (€/ha)	*2 000,00 €/ha*			
Surface (ha)	28,92 ha			28,92 ha
Montant (€)	57 840,00 €			57 840,00 €
			Total	103 140,00 €
			UE FEADER PACA - 53 %	54 664,20 €
			État FR – 17%	17 533,80 €
			Autofinancement – 30%	30 942,00 €
			Montant net bénéficiaire	72 198,00 €

2021

Forêt Domaniale de Durbon

Aspres sur Buëch

Contrat Natura 2000

F02i «Création ou rétablissement de mares»

Office National des Forêts

6 mares – Agnielles

Réseau de mares (Rioufroid & Chartreuse)

DOCOB
Objectif n°6
Maintient de l'intégrité et de la fonctionnalité des habitats utilisés par les chauves-souris
Mesure n° 6.1
Créer, maintenir et entretenir les éléments fixes du paysage
Objectif n°7
Approfondissement des connaissances relatives aux espèces animales d'intérêt communautaire et prise en compte de leur présence
Mesure n° 7.4
Prendre des mesures favorables à la conservation du Sonneur à ventre jaune

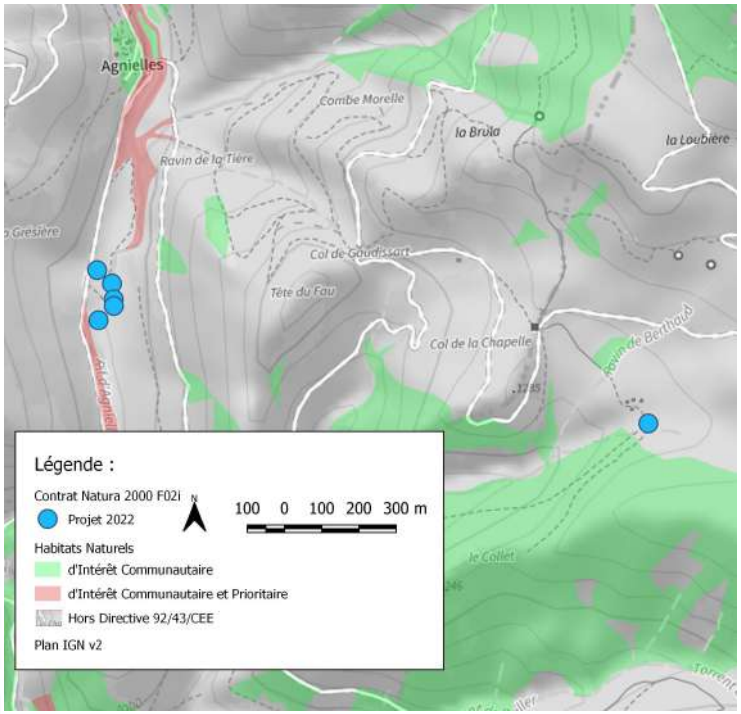

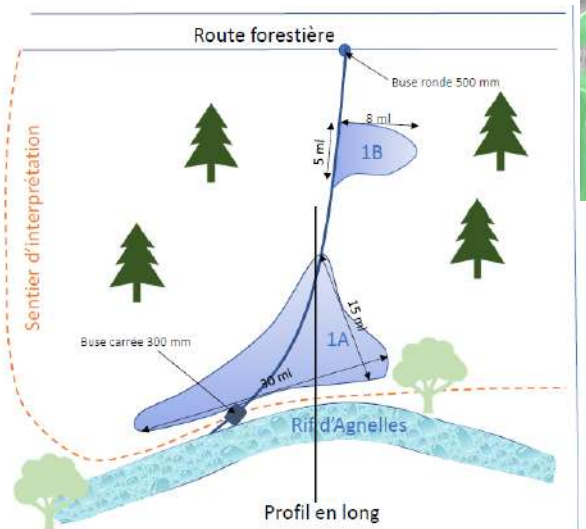

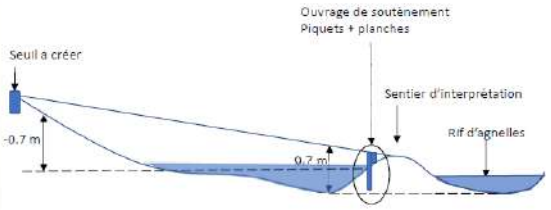

PLAN DE MASSE — Zone alluviale rive droite — PROFIL EN LONG

2022

Projets Contrat Natura 2000

F12i : « Dispositif favorisant le développement de bois sénescents »

F14i « Investissements visant à informer les usagers de la forêt »

- La Faurie - Forêt Communale

…

Projet Agro-Environnemental et Climatique (PAEC)
Région SUD PACA & Hautes-Alpes
Bilan 2015 - 2020

PAEC(25)/Région PACA 2015 – 2020

(Herbe + DFCI + Eau + Biodiversité + Natura 2000 + Zone Humide)

+ de 73 millions d'euros

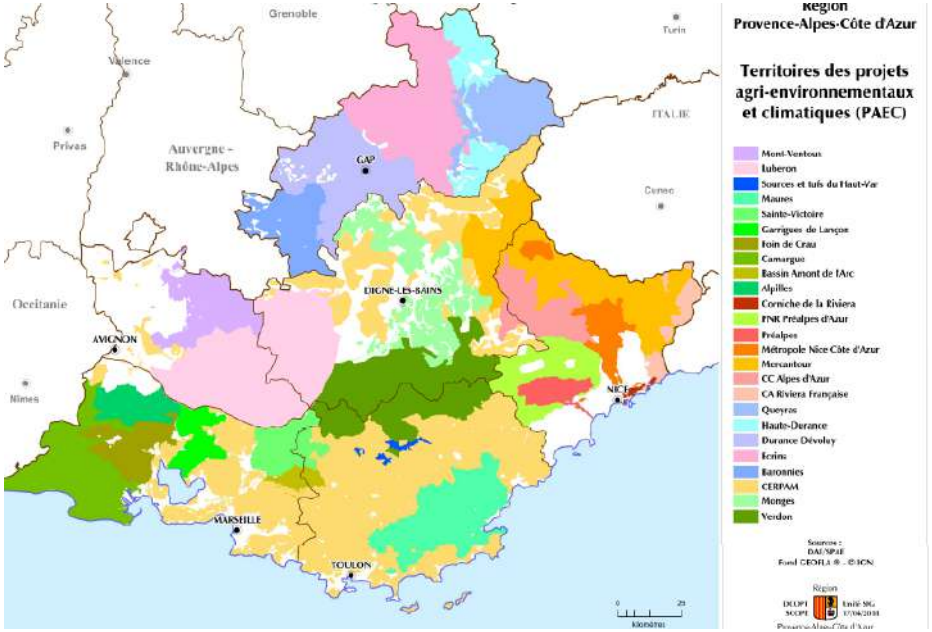

PAEC(5)/Hautes-Alpes 2015 - 2020

(Herbe + Biodiversité + Natura 2000 + Zone Humides)

+ de 16 millions d'euros

- **Parc national des Écrins - Partie Haut Alpine**
- **Parc naturel des Baronnies provençales**
- **Parc naturel régional du Queyras**
- **Haute Durance : de sa source au lac**
- **Durance Dévoluy Gapençais Deux Buëch**

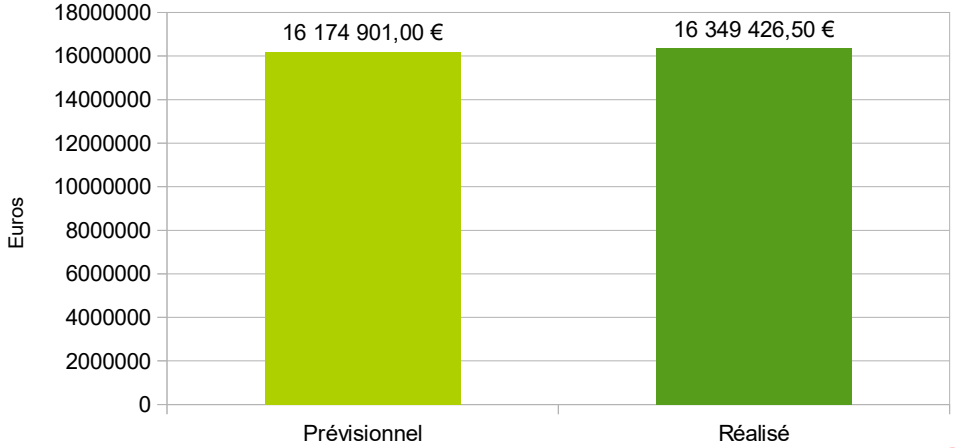

PAEC 05 2015 - 2020 ***- 174 526 €***

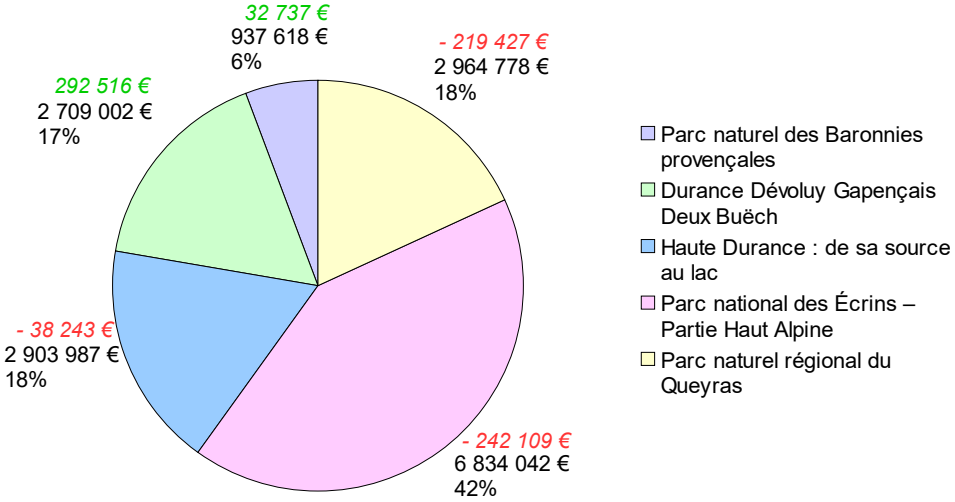

Données : isis, mars 2020

Projet Agro-Environnemental et Climatique (PAEC)
Durance Dévoluy Gapençais 2 Buëch
Bilan 2015 - 2020

PAEC : Durance Dévoluy Gapençais 2 Buëch

Pilotage : Chambre d'Agriculture 05



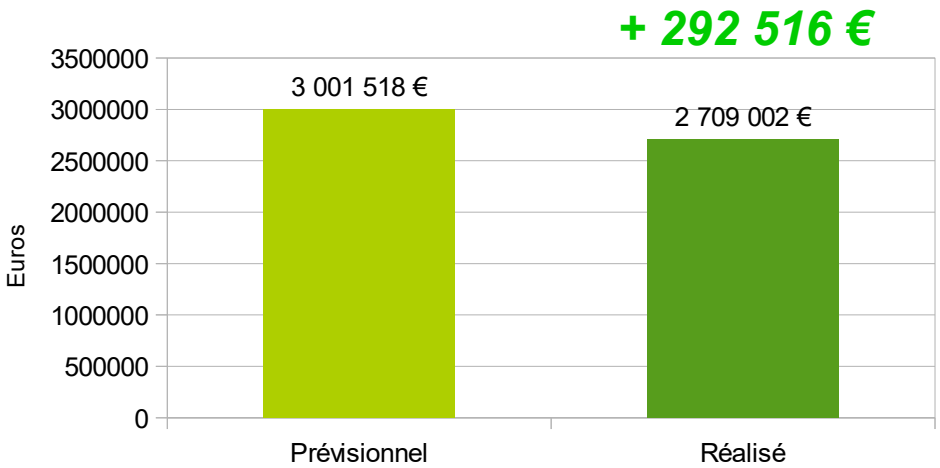

PAEC DDG2B 2015 -2020

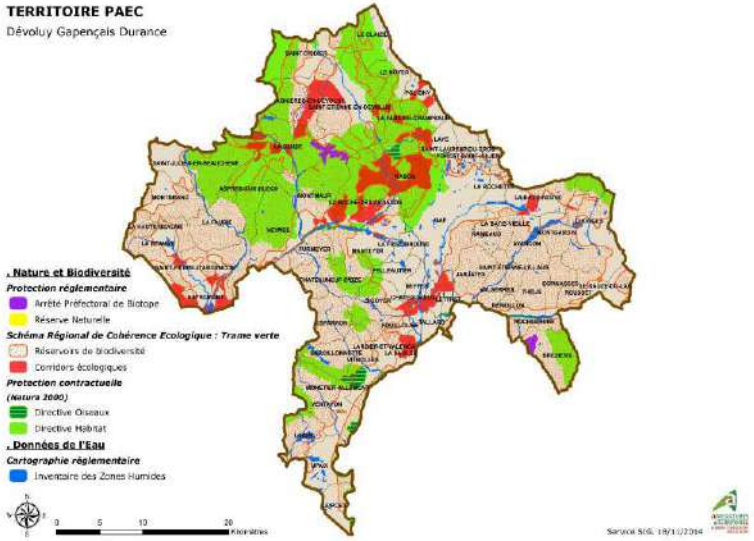

PAEC Durance Dévoluy Gapençais Deux Buëch

2015 - 2020

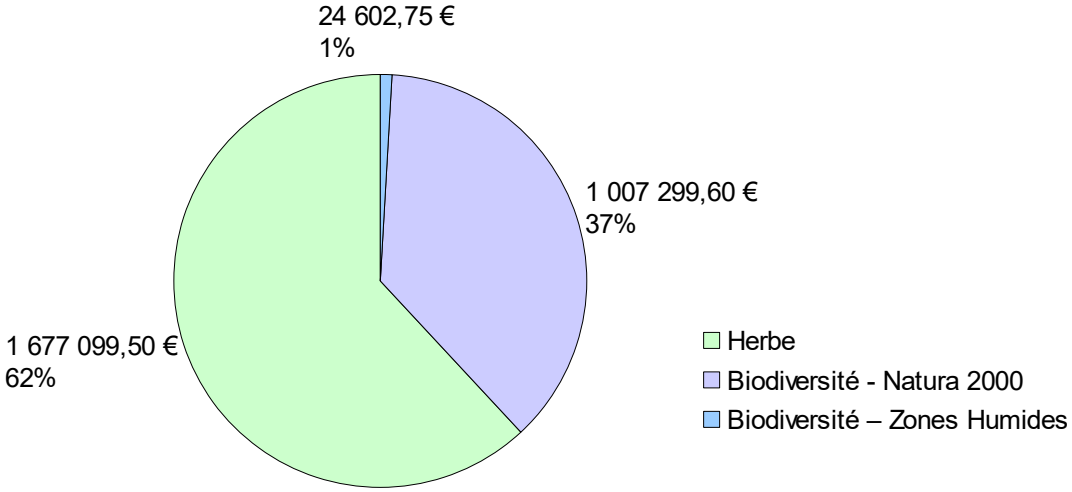

Données : isis, mars 2020

Mesures Agro-Environnementales & Climatiques (MAEC)
Natura 2000 « Dévoluy - Durbon - Charance - Champsaur »
Bilan 2015 - 2020

Contractualisation uniquement en 2015 & 2016

58 Bénéficiaires

- → **41 Agriculteurs (Individuel, GAEC, EARL)**
- → **17 Alpages (Groupement Pastoraux)**

Évolution de la contractualisation2009 -2020

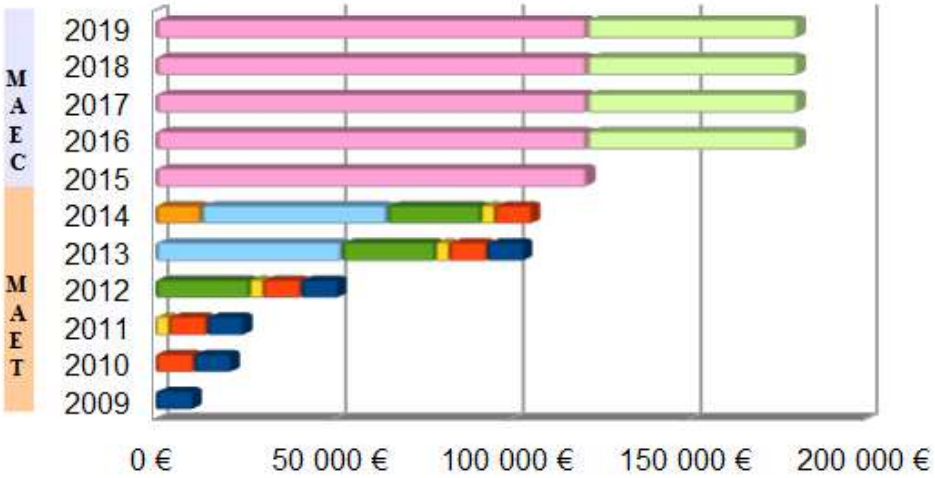

MAEC localisées (Biodiversité – Natura 2000)

- ***Surfaces***
  - → ***2 263,96 ha***
- ***Linéaires (Haies + Canaux)***
  - → ***5 944 mètres***
- ***Éléments fixes (Mare)***
  - → ***1***

Montants des MAEC localisées 2015-2020

904 199,07 €

Soit 180 839,81 €/an

PAEC Durance Dévoluy Gapençais 2 Buëch
Natura 2000 « Dévoluy - Durbon - Charance - Champsaur »
Bilan 2015 - 2020

Natura 2000 DDCC (SHP2 + MAEC) = 90 % du montant du PAEC DDG2B

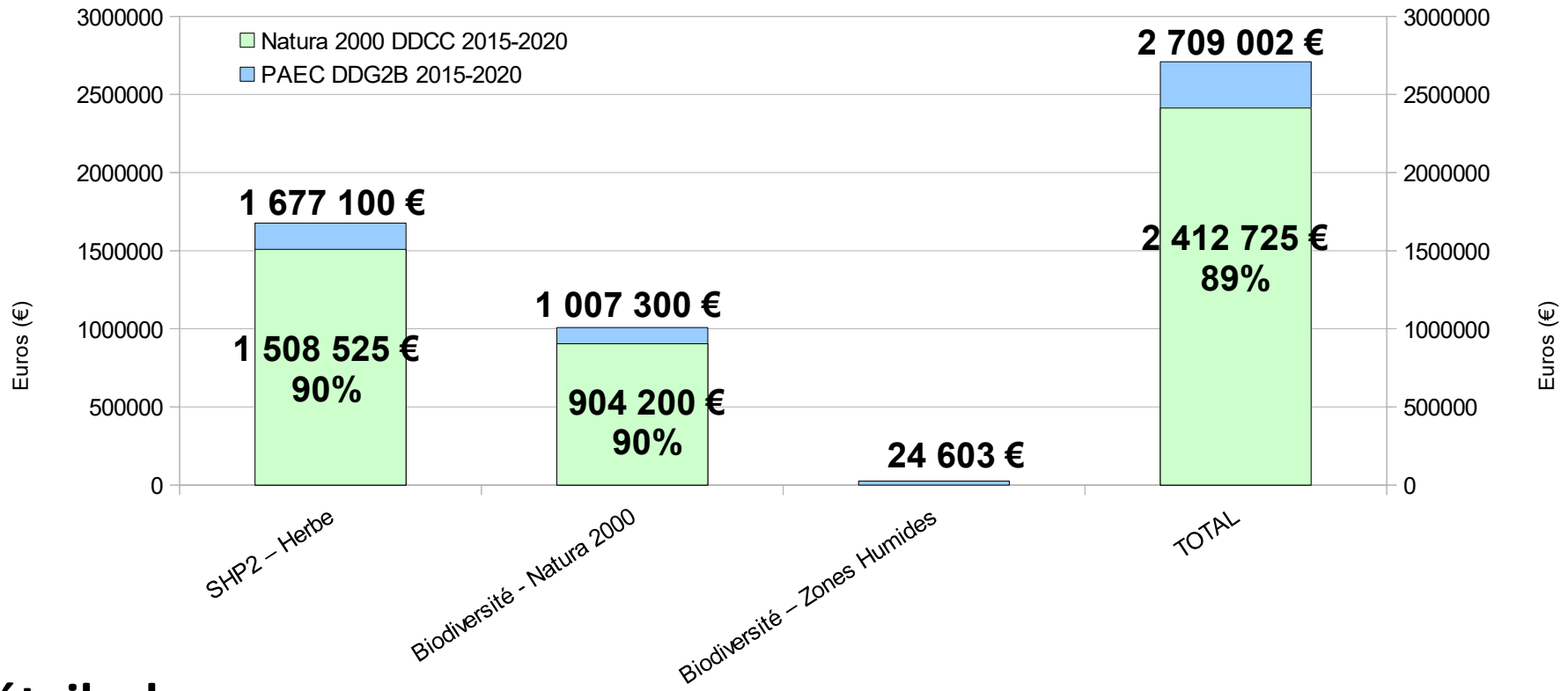

Détails des mesures

	PA – DG01	PA – DG02																
		Alpage	Parcours d'intersaison			Parcours en Zone Humide	Prairies permanentes fauchées		Mare	Haies	Canaux Irrigation	Céréales D'automne						
			ouverts	Fermé														
Détails Mesures	SHP02 (ha)	AL01 (ha)	PA01 (ha)	PA03 (ha)	PF01 (ha)	PH03 (ha)	PM01 (ha)	PM02 (ha)	PE01 (unité)	HA01 (mètre)	FO01 (mètre)	GC01 (ha)	TOTAL surfaces (ha)	TOTAL longueur (m)	TOTAL aide MAEC LOC €/an	TOTAL aide MAEC LOC € sur 5 ans	TOTAL aide SHP02 €/an	TOTAL aide MAEC SHP02 € sur 5 ans
Coût unitaire (€uros)	47,15	75,44	75,44	113,6	254,24	119,96	66,01	69,86	149,16	0,36	1,29	99,66						
TOTAL	6 398,83	1 284,64	757,75	70,64	10,83	4,24	35,6	56,56	1	5 166	778	0,59	2 263,96	5 944	180 839,81 €	904 199,07 €	301 704,83 €	1 508 524,17 €

Total aide MAEC LOC + SHP2 €/an	482 544,65 €	Total aide MAEC LOC + SHP2 € sur 5 ans	2 412 723,24 €

Concours Pratiques Agro-Ecologiques
Prairies & Parcours

Concours 2019
Médaille d'or (Paris) – Catégorie : Pâturage prioritaire
Patrick MICHEL (Dévoluy)
éleveur ovin IGP Agneau de Sisteron/Label Rouge

Concours 2020
Lauréat : Bernard SERRES (Dévoluy)

Jury Biodiversité/Botanique
E. Hustache
Natura 2000

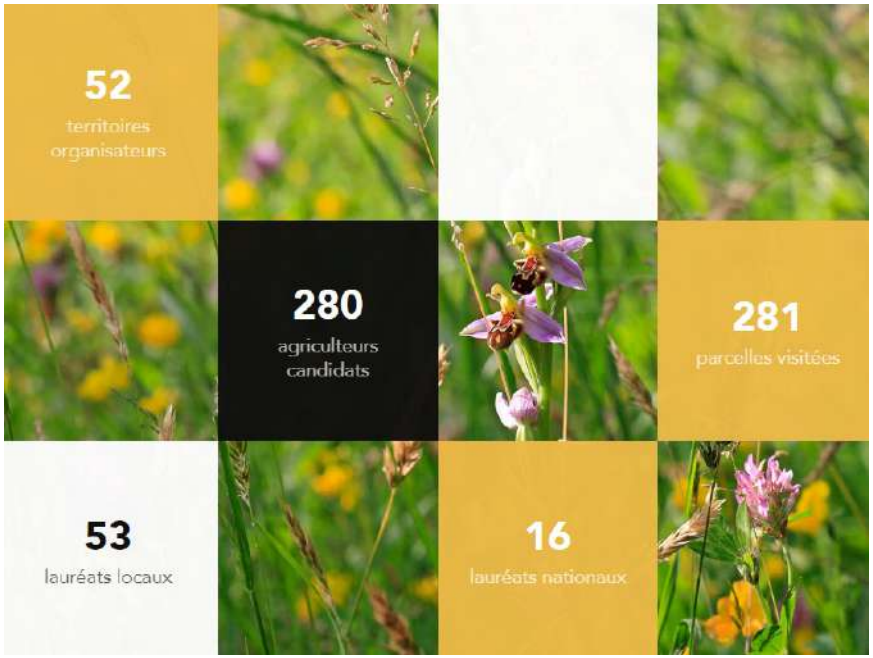

Charte Natura 2000

2011 **2012** **2013** **Animation**

Copil Natura 2000 - AP Charte N2000 - AP liste parcelles

Commune de Saint Julien en Beauchêne
SCP Gerbaud-Aoudiani-Charmasson-Cotte-Moineau-Rouanet
Avocat Associé

Recours préalable en indemnisation
auprès du représentant de l'État (Préfet) - 2014
→ Rejeté
Saisie du Tribunal Administratif de Marseille
→ Rejeté - 2015
Appel (en cours ?)

Compensation PARTIELLE de l'éxonération de la TFPNB aux Collectivités

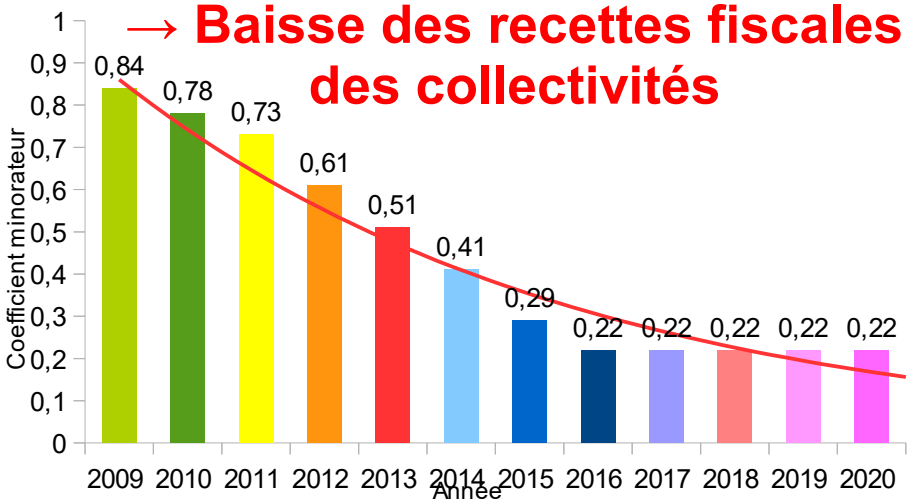

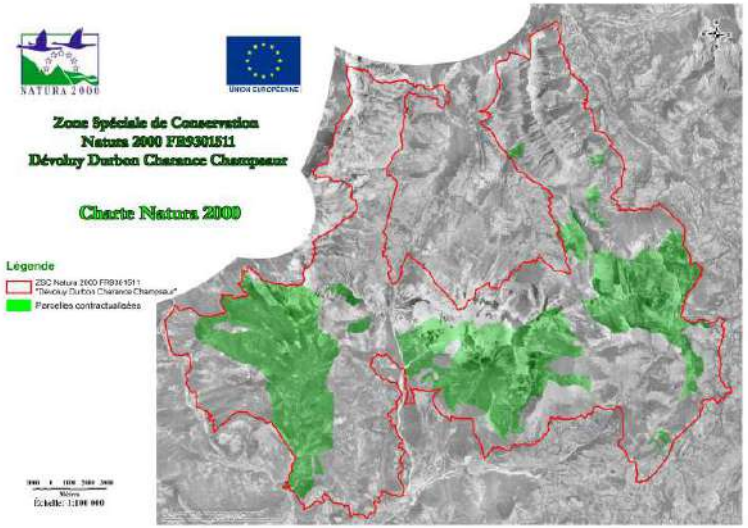

Depuis le 1er Janvier 2018 : Aucune Charte Natura 2000 signée

Études d'incidences Natura 2000

Plan

→ PLU, PDDFCI …

Travaux

→ Impluvium Chaudun – GP Bovin du Champsaur

→ PDIPR - Sentier des Bancs - Rabou

→ PDIPR - Sentier des Cabrettes - La Roche des Arnauds

→ Torrent de la Bouriane & le Villard – RTM ONF 05

→ Captage eau potable – Le Dévoluy

Épreuves Sportives

→ Raid VTT « Les Chemins du Soleil »

→ Contest International de Stunt – Dévoluy

→ Trail du Col du Noyer

→ Trail Gapen'cîmes

→ Alpi-Trail « Grande Trace Dévoluy été »

→ Tour de France 2020

→ …

Absence d'études d'incidences Natura 2000

Essais voiture de course WRC - 01/2020

Commune du Dévoluy

RD 17 - Col du Noyer

→ Déneigement jusqu'au Col du Noyer

→ Route fermée à la circulation

→ Secteur d'hivernage/faune (Tétras lyre)

Tournage Paramount – 08/2019

SAF Hélicoptères & Blugeon Hélicoptères

Commune du Dévoluy

→ « Entraînement » Speed Riding/Cascadeurs

→ Sans autorisation de dépose en altitude > 1 600 m

APPB : Plateau de Bure - Suivi chantier

NOEMA – IRAM - Extension de voies (2016 …)

→ BE Biotope

EI Natura 2000

Esp. Protégées

AP 2016-138-5

AP 05-2018-05-29-005

→ Rapport de Manquement Administratif - Services de l'État (2019)

→ Mesures ERC et suites à définir

Sécurisation Passage de la Fenêtre – Mairie du DEVOLUY (2018)

Remplacement fourreaux 20 000 V – ENEDIS (2021)

→ BE Eco-Med

EI Natura 2000

Absence Esp. Protégées

AP 05-2021-08-06-00009

Études et suivis scientifiques des espèces et milieux naturels 2019 - 2020

Sentinelle des Alpes

→Flore Sentinelle

- Suivi territoire
- Prospections complémentaires
- Groupe d'étude :
  - Éboulis froids
  - Combe à neige

→ Observatoire des Relations Climat-Homme-milieux Agro-sylvo-pastoraux du Massif alPinRCHAMP

Office Français de la Biodiversité

- Prospections : Poissons et crustacés
- Étude « Bartavelle » & « Lagopède Alpin »
- Suivi espèces : « Loup »

Observatoire des Relations Climat Homme milieux Agro-sylvo-pastoraux du Massif alPin (ORCHAMP)

Observatoire spatio-temporel de la biodiversité et du fonctionnement des socio-écosystèmes de montagne

Sentinelles des Alpes

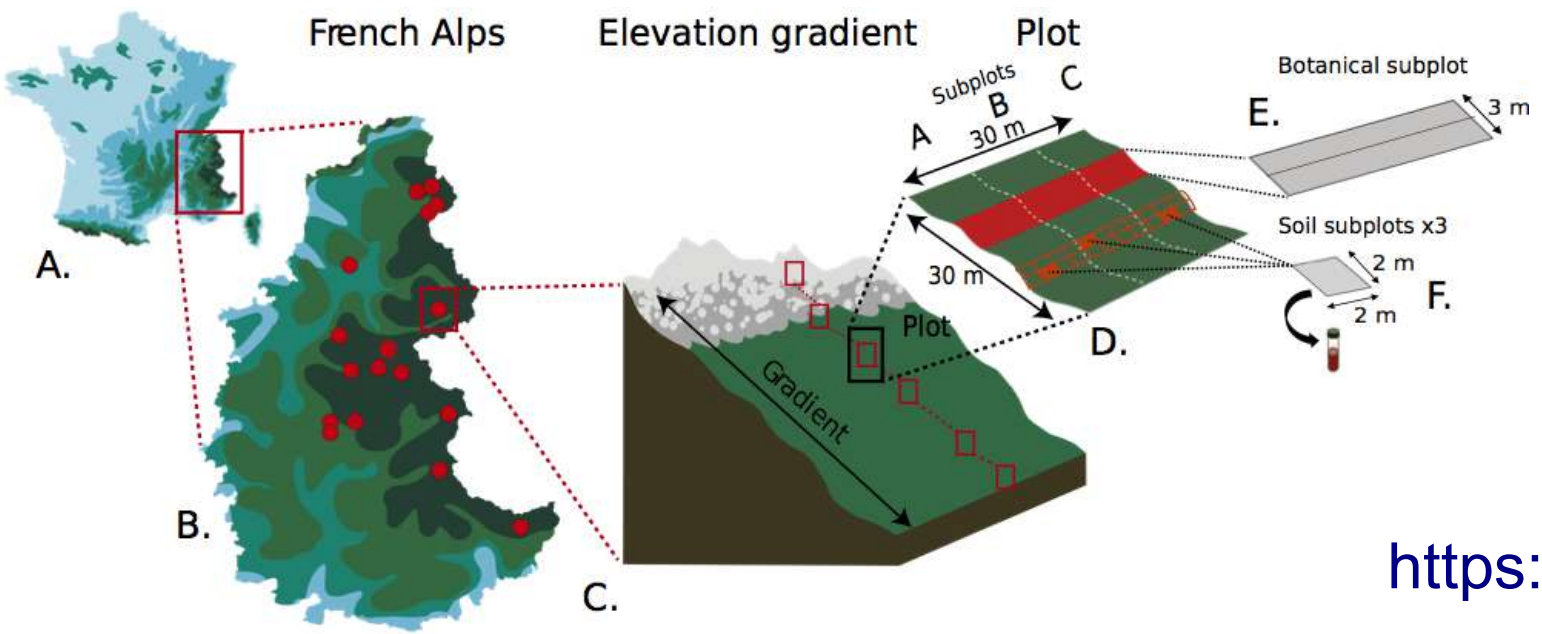

https://orchamp.osug.fr/

Autres programmes scientifiques

Conservatoire d'espaces naturels Provence-Alpes-Côte d'Azur

Plan Régional d'Action : Sonneur à ventre Jaune

OGM Observatoire des Galliformes de Montagne

Plan d'Action Tétras Lyre 2

Zones « refuge hivernal »

SuperDévoluy - La Joue du Loup

Comité de suivi APPB

« Plateau de Bure »

Préfecture Hautes-Alpes

Groupe de Travail

Espace Muséographique – Dévoluy

Comité de pilotage technique

Scénographie

Copil

Canyon 05

Rabou

Flocon Vert – Mountain Rider

États Généraux de la Transition du Tourisme en Montagne

Col du Noyer : Entre Champsaur et Dévoluy

… un col en partage

Rencontre des acteurs du territoire

Juin 2019 : État des lieux & perspectives

Décembre 2019 : Pilotage du Conseil Départemental des Hautes-Alpes

…

Patrimoine naturel

Paysage

Histoire

Activités

Perspectives

Journal of Alpine Research | Revue de géographie alpine
Varia

L'évaluation géoécologique de l'intérêt patrimonial des sols polygonaux hérités en montagne alpine. L'exemple du Col du Noyer (Massif du Dévoluy, Hautes Alpes, France)

Pierre Pech, Mahé Ajinca, Sylvain Abdulhak, Eric Hustache, Laurent Simon et Brigitte Talon

OpenEdition Journals

Édition électronique
URL : https://journals.openedition.org/rga/8724
ISSN : 1760-7426

Éditeur :
Association pour la diffusion de la recherche alpine, UGA Éditions/Université Grenoble Alpes

Référence électronique
Pierre Pech, Mahé Ajinca, Sylvain Abdulhak, Eric Hustache, Laurent Simon et Brigitte Talon, « L'évaluation géoécologique de l'intérêt patrimonial des sols polygonaux hérités en montagne alpine. L'exemple du Col du Noyer (Massif du Dévoluy, Hautes Alpes, France) », *Journal of Alpine Research | Revue de géographie alpine* [En ligne], Varia, mis en ligne le 18 juin 2021, consulté le 18 juin 2021. URL : http://journals.openedition.org/rga/8724

Ce document a été généré automatiquement le 18 juin 2021.

La Revue de Géographie Alpine est mise à disposition selon les termes de la licence Creative Commons Attribution - Pas d'Utilisation Commerciale - Pas de Modification 4.0 International.

GéoNature Natura 2000 V2

http://natura2000-hautesalpes.eu/geonature/

OpenSource

Réseau Natura 2000 Hautes-Alpes

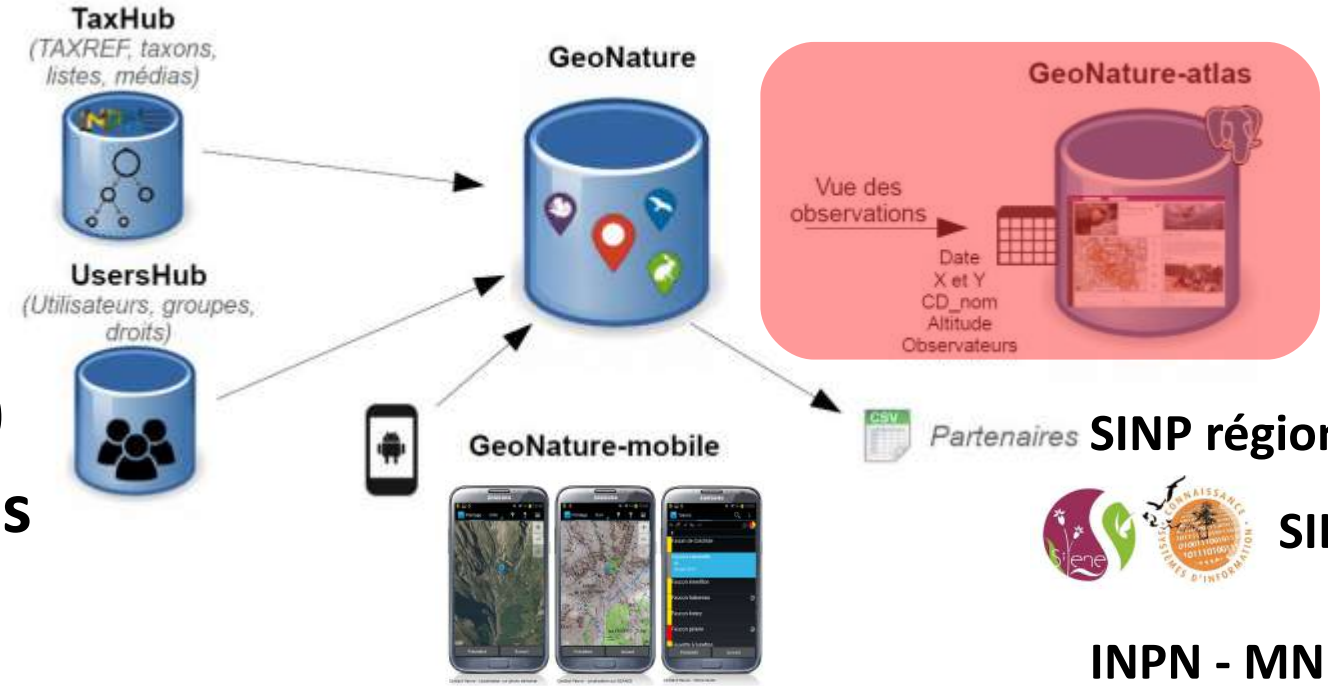

SINP régional

SILENE PACA

INPN - MNHN

Outils de Communication

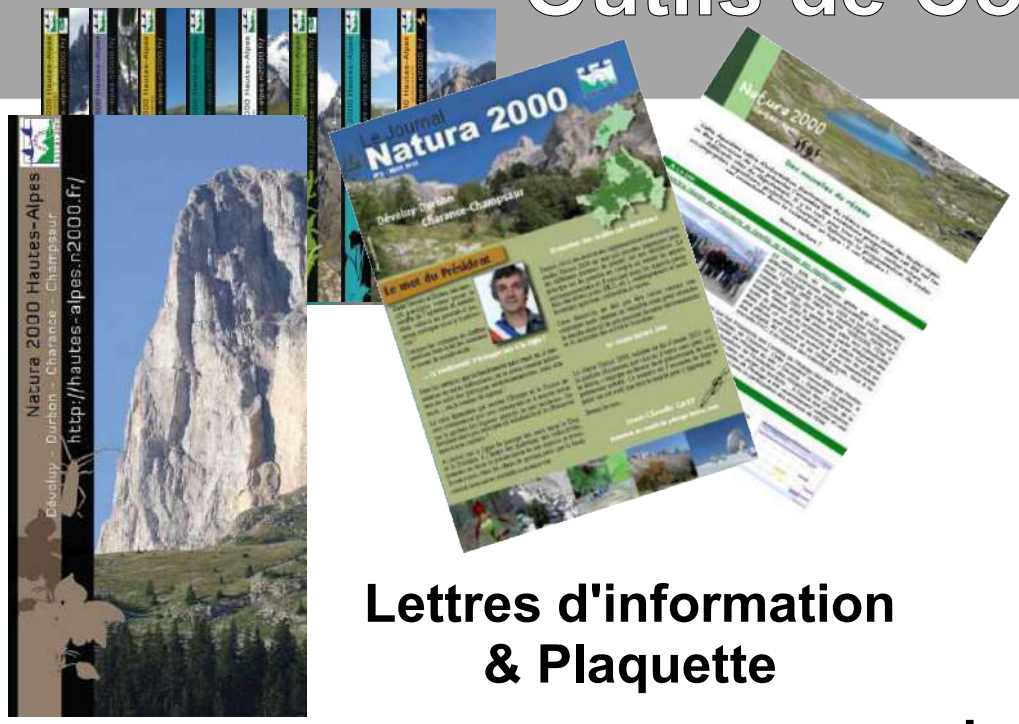

Lettres d'information & Plaquette

Site internet
Natura 2000 Hautes Alpes
www.hautes-alpes.n2000.fr

Article presse

Jeu Géant Natura 2000

Expositions

Communication

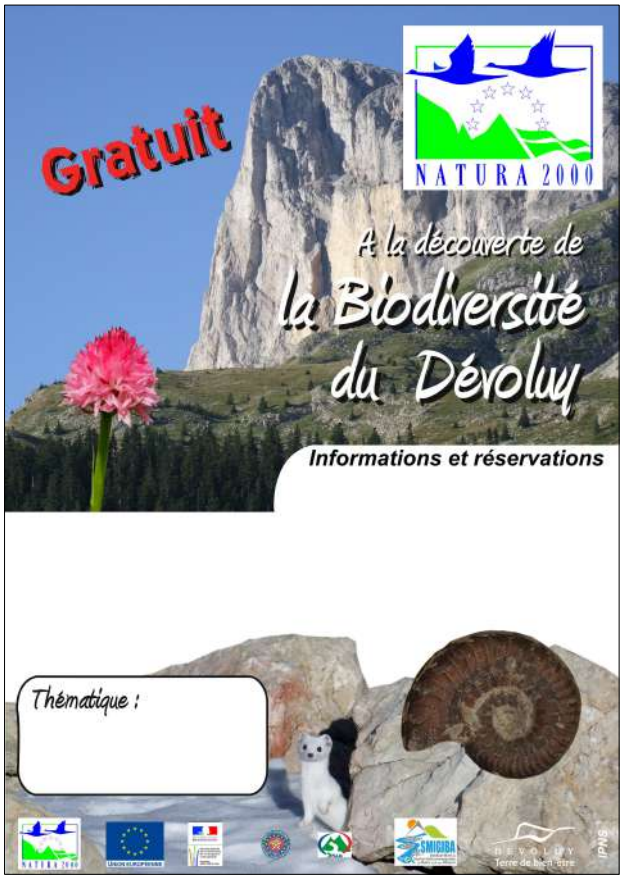

Fête de la Nature

Zen-Agritude

Fête de la Randonnée

FFRP 2021

Conférence

Biodiversité

Fête de la science 2019

GSA

Sortie Nature … Natura 2000

Conférence Chiroptères

OT Dévoluy & Natura 2000

Journée du Patrimoine Européen

OT Sources du Buëch

Réseau Natura 2000

Séminaire DREAL PACA - Aix en Provence
Copil Natura 2000 Lus
Journée d'Échange Technique

- **Réseau Natura 2000 des Hautes-Alpes**
- **Biostatistique**
- **Acoustique (PNR Queyras)**
- **MISEN : Trame noire, Réserve Naturelle**

Formation

Licence 3 Géographie et Aménagement
Licence 3 Gestion Durable des Territoires de Montagne
École supérieure des métiers de l'image, du son et de la création 2D-3D – BTS
SNAM – AEM
…

Questions diverses



Eric HUSTACHE
Chargé de mission Natura 2000
Dévoluy - Durbon - Charance – Champsaur

Tél. : ***06 45 14 12 12***
e-m@il : ***ehustache.natura2000@orange.fr***

europe.maregionsud.fr

Dévoluy Durbon
Charance Champsaur
Zone Spéciale de Conservation
Natura 2000 FR9301511

NATURA 2000

SMIGIBA
Syndicat Mixte de Gestion Intercommunautaire du Buëch et de ses Affluents

Comité de pilotage
Mardi 7 décembre 2021

Liberté • Égalité • Fraternité
RÉPUBLIQUE FRANÇAISE

UNION EUROPÉENNE
Fonds Européen Agricole pour le Développement Rural

RÉGION SUD
PROVENCE ALPES CÔTE D'AZUR

L'EUROPE INVESTIT DANS LES ZONES RURALES